

Legende









Darstellung gem. § 5 Abs. 1 und 2 BauGB

Signaturen gemäß der Verordnung über die Ausarbeitung der Bauleitpläne und Darstellung des Planinhaltes (Planzeichenverordnung 1990 - PlanzV90)



















1. Art der baulichen Nutzung (§ 5 Abs.2 Nr.1, § 9 Abs.1 Nr.1 des Baugesetzbuches -BauGB-, §§ 1 bis 11 der BauNutzungsverordnung -BauNVO-)

-  Wohnbaufläche
-  Gemischte Bauflächen
-  Gewerbliche Bauflächen
-  Sonderbauflächen (Zweckbestimmung)
-  Beschleunigungsgebiete für Windenergie an Land (§ 249c BauGB)




Neuausweisung/ Berichtigung/Flächenrücknahme

-  Wohnbauflächen
-  Gemischte Bauflächen
-  Gewerbliche Bauflächen
-  Sonderbauflächen
-  Rücknahme, Nummer, Wohnbaufläche Größe in Hektar
-  Berichtigung
-  Änderung
-  Neuausweisung


4. Einrichtungen und Anlagen zur Versorgung mit Gütern und Dienstleistungen des öffentlichen und privaten Bereichs, Flächen für den Gemeinbedarf, Flächen für Sport- und Spielanlagen (§ 5 Abs.2 Nr.2a und Abs.4, § 9 Abs.1 Nr.5 und Abs.6 BauGB)


-  Flächen für den Gemeinbedarf
-  Öffentliche Verwaltungen
-  Kulturellen Zwecken dienende Gebäude und Einrichtungen
-  Museum
-  Schule
-  Sportlichen Zwecken dienende Gebäude und Einrichtungen und Sportanlagen
-  Kirche und kirchlichen Zwecken dienende Gebäude und Einrichtungen
-  Jehovas Zeugen
-  Sozialen Zwecken dienende Gebäude und Einrichtungen
-  Altenheim
-  Dorfgemeinschaftshaus
-  Jugendtreff
-  Jugendherberge
-  Kindergarten
-  Kindertagesstätte
-  Mehrzweckhalle
-  Vereinsheim
-  Gesundheitlichen Zwecken dienende Gebäude und Einrichtungen
-  Feuerwehr


5. Flächen für den überörtlichen Verkehr und für die örtlichen Hauptverkehrsströme (§ 5 Abs.2 Nr.3 und Abs.4 BauGB)

-  Überörtliche und örtliche Hauptverkehrsstraßen
-  Bahnanlage
-  Haltepunkt des öffentlichen Nahverkehrs


 Drachenfluggrampe


 Hubschrauberlandeplatz

6. Verkehrsflächen (§ 9 Abs. 1 Nr. 11 und Abs. 6 BauGB)
 Verkehrsflächen besonderer Zweckbestimmung

 Öffentliche Parkfläche

7. Flächen für Versorgungsanlagen, für die Abfallentsorgung und Abwasserbeseitigung sowie für Ablagerungen Anlagen, Einrichtungen und sonstige Maßnahmen, die dem Klimawandel entgegenwirken (§ 5 Abs.2 Nr.2b, 4 und Abs.4, § 9 Abs.1 Nr.12, 14 und Abs.6 BauGB)




 Elektrizität


 Abwasser


 Gas


 Wasser

 Hochbehälter


 Brunnen


 Pumpwerk/ Pumpstation

 Erneuerbare Energien

 Flächen nach Bodenschutzkataster mit Zahlenindex, flächig
 Zahlenindex
 0-100 Konversionsflächen (ehem. Militärfelder)
 101-200 Rüstungsaltsstandorte
 201-999 Altablagerungen
 1000-1899 Verdachtsflächen
 3000-4999 Betriebsflächen
 5000-5500 Altstandort

8. Hauptversorgungs- und Hauptabwasserleitungen (§ 5 Abs.2 Nr.4 und Abs.4, § 9 Abs.1 Nr.13 und Abs.6 BauGB)

 Versorgung oberirdisch


 Versorgung unterirdisch


 Richtfunkstrecke

9. Grünflächen (§ 5 Abs.2 Nr.5 und Abs.4, § 9 Abs.1 Nr.15 und Abs.6 BauGB)

 Grünfläche

 Parkanlage

 Dauerkleingärten


 Badeplatz, Freibad


 Sportplatz

 Tennis

 Friedhof


 Spielplatz


 Freizeit und Erholung

 Schießstand


 Zeltplatz

 Bolzplatz

 Festplatz

 Modellflugplatz


 Minigolf


 Schutzhütte


 Grillplatz/ Grillhütte


10. Wasserflächen und Flächen für die Wasserwirtschaft, den Hochwasserschutz und die Regelungen des Wasserabflusses. (§ 5 Abs.2 Nr.7 und Abs.4, § 9 Abs.1 Nr.16 und Abs.6 BauGB)

 Wasserflächen


 Umgrenzung von Flächen für die Wasserwirtschaft, den Hochwasserschutz und die Regelung des Wasserabflusses

 Überschwemmungsgebiet gesetzlich


 Risikogebiete außerhalb von Überschwemmungsgebieten

 Regenrückhaltebecken

11. Flächen für Aufschüttungen, Abgrabungen oder für die Gewinnung von Bodenschätzen (§ 5 Abs.2 Nr.8 und Abs.4, § 9 Abs.1 Nr.17 und Abs.6 BauGB)


 Flächen für Abgrabungen oder für die Gewinnung von Bodenschätzen (Vorranggebiete Rohstoffsicherung gem. ROP Westpfalz TF 3 2018, da keine genaueren Daten vorliegen)


12. Flächen für die Landwirtschaft und Wald (§ 5 Abs.2 Nr.9 und Abs.4, § 9 Abs.1 Nr.18 und Abs.6 BauGB)


 Flächen für die Landwirtschaft


 Flächen für Wald

13. Planungen, Nutzungsregelungen, Maßnahmen und Flächen für Maßnahmen zum Schutz, zur Pflege und zur Entwicklung von Natur und Landschaft (§ 5 Abs.2 Nr.10 und Abs.4, § 9 Abs.1 Nr.20, 25 und Abs.6 BauGB)


 Umgrenzung von Flächen für Maßnahmen zum Schutz, zur Pflege und zur Entwicklung von Boden, Natur und Landschaft (§ 5 Abs. 2 Nr. 10 und Abs. 4 BauGB)


 Umgrenzung von Schutzgebieten und Schutzobjekten im Sinne des Naturschutzrechtes (§ 5 Abs.4, § 9 Abs.6 BauGB)


 Naturschutzgebiet

 Naturdenkmale


 Landschaftsschutzgebiet


 Vogleschutzgebiet


 Flora Fauna Habitat

 Gesetzlich geschützte Biotope gem. § 30 BNatSchG (stand Lanis)
 Hinweis: Punktuelle Schutzgüter werden ohne Umgrenzung nur mit Symbol dargestellt


14. Regelungen für die Stadterhaltung und den Denkmalschutz (§ 5 Abs.4, § 9 Abs.6, § 172 Abs.1 BauGB)


 Archäologische Fundstellen


 Grabungsschutzgebiete


 Umgrenzung von Gesamtanlagen, die dem Denkmalschutz unterliegen (§ 5 Abs. 4 BauGB) hier: Denkmalzonen

15. Sonstige Planzeichen

 Verbands- und Ortsgemeindegrenzen

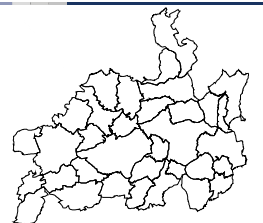
 Kennzeichnung Aussiedlerhöfe

 Zentraler Versorgungsbereich

 Sanierungsgebiete

Hinweis:
 Dem Flächennutzungsplan wurde zur Integration landschaftsplanerischer Ziele und Inhalte der Beiplan Landschaftsplanerische Schwerpunkte beigelegt. Er entspricht Plan 07 des Landschaftsplanes.

Hinweis:
 Dem Flächennutzungsplan wurde zur Integration der Ziele und Inhalte der Beiplan Sturzflutge außergewöhnlichen Starkregen beigelegt.



FNP Kusel-Altenglan
 Legende
 Entwurf, Stand März 2026
 ohne Maßstab (A3)

