Kusel-Altenglan - Landschaftsplan

Schutzgut Boden

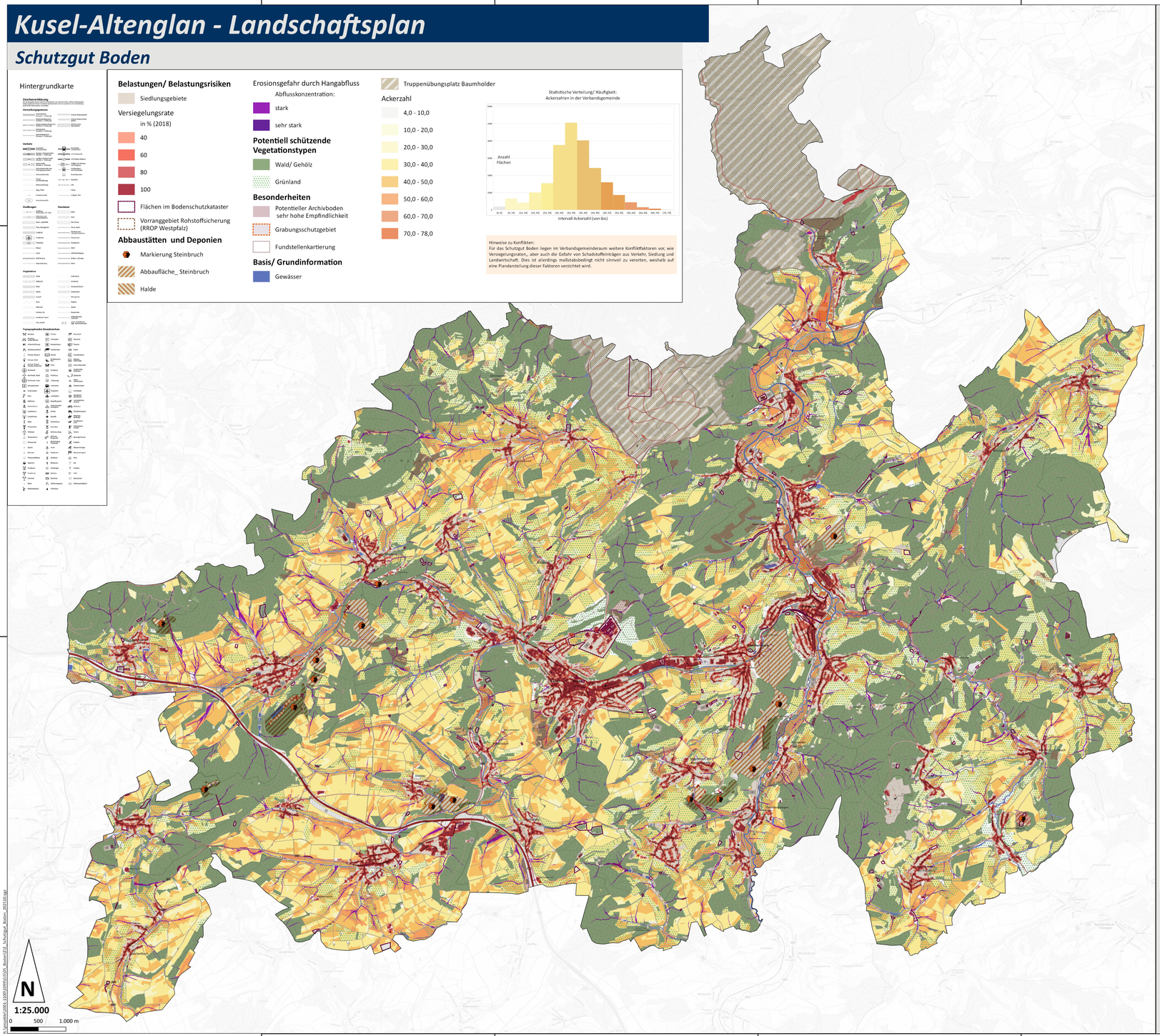

Bodenfunktionsbewertung

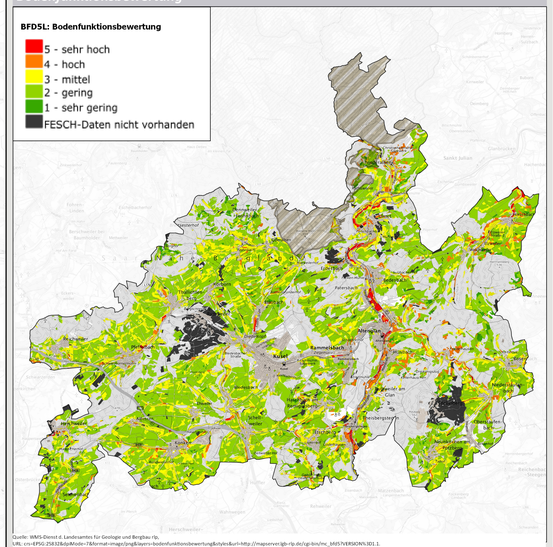

Quelle: WMS-Dienst d. Landesamtes für Geologie und Bergbau rlp.
URL: crs=EPSG:25832&dpMode=7&format=image/png&layers=bodenfunktionsbewertung&styles&url=http://mapserverlgb-rlp.de/cgi-bin/mc_MS5?VERSION%3D1.1.

Gewässerstrukturgüte

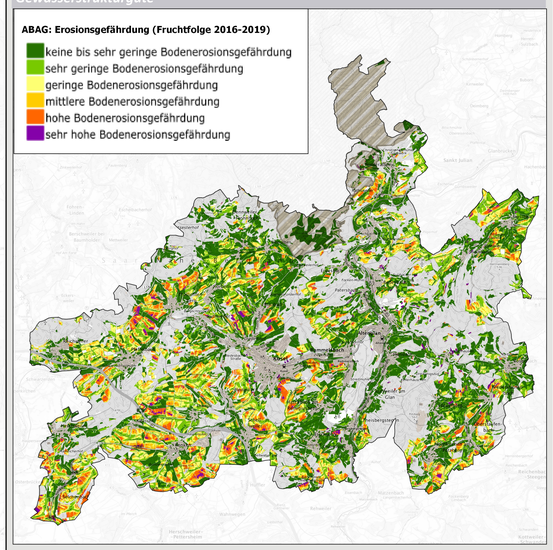

Quellen Daten und Informationen:
WMS u. WFS Dienste d. Landesamt für Geologie RLP

Abruf 2023 /2024, WFS- Dienste grundsätzlich zum Zeitpunkt der Planerstellung

Datengrundlage: Geobasisinformation der Vermessungs- und Katasterverwaltung Rheinland-Pfalz (Zustimmung vom 15. Oktober 2002)
Hintergrundkarten:
WMS- Dienst d. Bundesamtes für Vermessung: https://sgx.geodatenzentrum.de/web_public/Datenquellen_TopPlus_Open.html.

Entwurf

WSW & PARTNER

Projekt/Maßnahme/Objekt
Landschaftsplan

Auftraggeber
Verbandsgemeinde Kusel-Altenglan

Inhalt
Schutzgut Boden

Gezeichnet/ Datum	Geprüft/ Datum	Maßstab	Blattgröße	Plan-Nr.
C.K/ 202510	C.K/202509	1:25.000	1331x 765	

Index	Änderungen	Geändert/Geprüft	Datum

WSW & PARTNER GMBH
Planungsbüro für Umwelt | Städtebau | Architektur
Hermann-Isenmann-Str. 17 | 67657 Kaiserslautern | T 0631 34231-0 | F 0631 34231-200
kontakt@wsw-partner.de | www.wsw-partner.de

N:\Projekte\11001-11000\10990-CSSP_Kusel\03_Schutzgut_Boden_20251011.qgz